



I - I

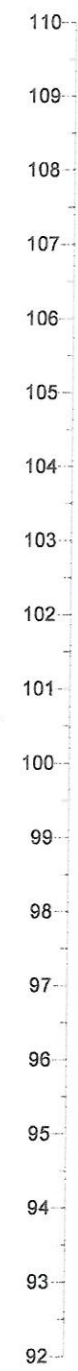
Linia przekroju

OW01/12,0
 Wykonane otwory geologiczne i geotechniczne / głębokość otworów

STACJA W WOJEWÓDZTWO WÓLOMIŃSKIM
 Powiatowy Urząd Budownictwa
 ul. Prądzyńskiego 3
 05-200 Wołomin
 tel. 22 746 12 12, 12 13
 fax 22 746 12 14

INWESTOR:  POWIAT WOŁOMIŃSKI ul. Prądzyńskiego 3 05-200 Wołomin		JEDNOSTKA PROJEKTOWANIA: PBW INŻYNIERIA Jacek Garbacz ul. Pochyla 23 lok. 4D 53-512 Wrocław		
NAZWA OBIEKTU BUDOWLANEGO: WYKONANIE DOKUMENTACJI PROJEKTOWEJ PRZEBUDOWY MOSTU NA DRODZE POWIATOWEJ 4330W W MSC. KURY, GM. TŁUSZCZ				
ADRES: woj. mazowieckie, powiat wołomiński, gm. Tłuszcz				
STADIUM: PROJEKT BUDOWLANY			NAZWA OPRACOWANIA: DOKUMENTACJA BADAŃ PODŁOŻA GRUNTOWEGO	
TYTUŁ RYSUNKU: MAPA SYTUACYJNO-WYSOKOŚCIOWA				SKALA: 1:500
STANOWISKO:	IMIĘ I NAZWISKO:	SPECJALNOŚĆ:	NR UPRAWNIENI:	PODPIS:
Opracowujący	mgr MICHAŁ BIŃCZYK	GEOLOGIA	VII-1661	
Opracowujący				
Opracowujący				
DATA:	10.08.2016		NR RYSUNKU:	1.

m n.p.m.

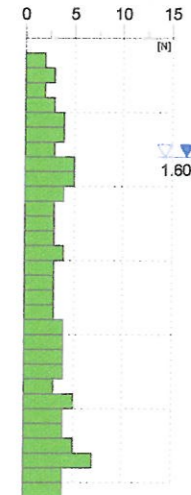


I - I'

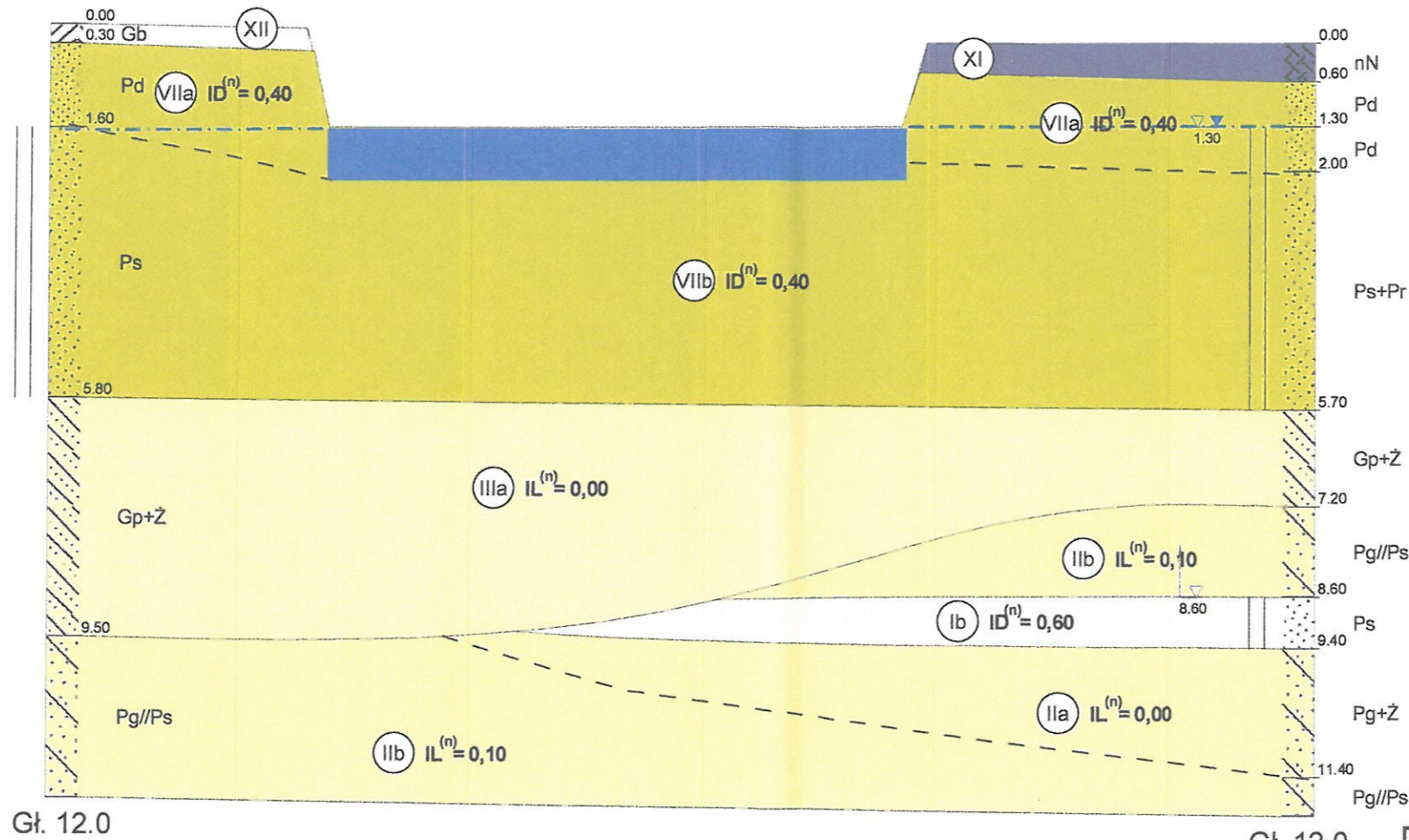
OW01
105.10

OW02
104.80

DPSH 1



Skala
1: 100/100



- gleba
- nasyt niekontrolowany
- glinka piaszczysta
- piasek drobny (rzeczny)
- piasek średni (rzeczny)
- piasek gliniasty
- piasek średni (wodonośny)

POZIOMY WYKONANO W POŁOMINIE
 05-200 WYDZIAŁ BUDOWNICTWA
 tel. 22 722 11 114

Gł. 12.0

Gł. 12.0

OW01

19.2m

OW02

POWIAT WOŁOSKI ul. Przemysłowa 3 65-030 Wolowin		BUREAU INŻYNIERSKI Janek Czerwik ul. Przemysłowa 25 lok. 4B 65-031 Wolowin	
WYKONANIE DOKUMENTACJI PROJEKTOWEJ PRZEBUDOWY MOSTU NA DRODZE POWIATOWEJ 630W W MŚC. KURS, GŁ. TŁUSZCZ			
ADRES: woj. łódzkie, powiat wołowski, gm. Tłuszcz			
PROJEKT BUDOWLANY		DOKUMENTACJA	
TYTUŁ ARCH. / WZ.		BADAŃ PODŁOŻA GRUNTOWEGO	
PRZEKRÓJ GEOTECHNICZNY			SKALA: 1:100 1:100
SPRAWOWY Opracował: mgr MICHAŁ BENCZYK	SPECYJALNOŚĆ GEOLOGIA	NR LUBI WZ. / WZ.	DATA
Opracował:	Opracował:	Opracował:	Opracował:
DATA: 10082016	NR ZWZDOK:	STRONA:	1.